

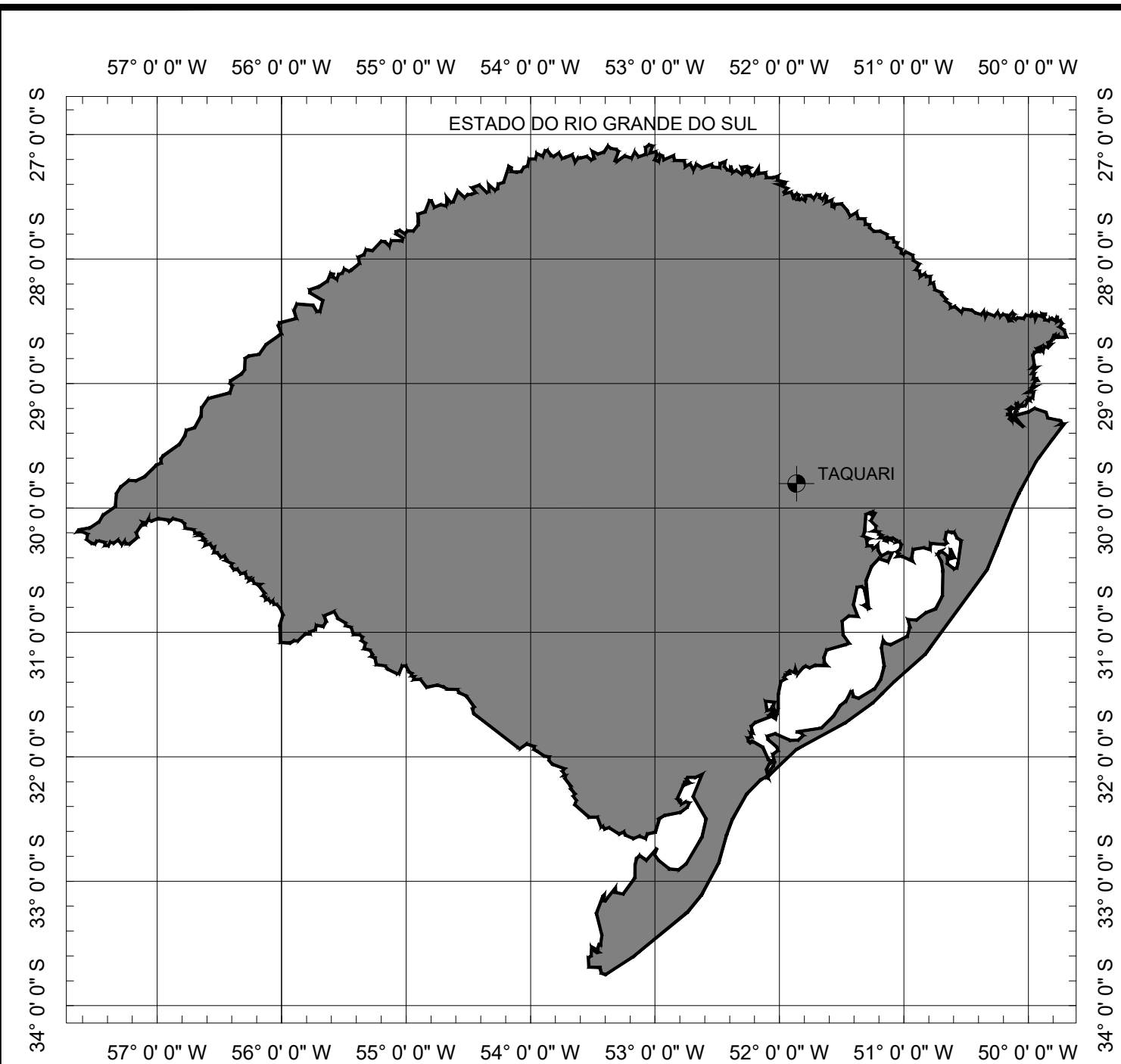
ESTADO DO RIO GRANDE DO SUL  
PREFEITURA MUNICIPAL DE TAQUARI

# PROJETO DE PAVIMENTAÇÃO

LOCAL: RUA SETE DE SETEMBRO

TRECHO: RUA LEONEL T. ALVIN ATÉ RUA RODRIGO VILANOVA

ÁREA:  $140,62\text{m} \times 7,80\text{m} + 8,74$  (BOCAS) =  $1.105,58 \text{ m}^2$



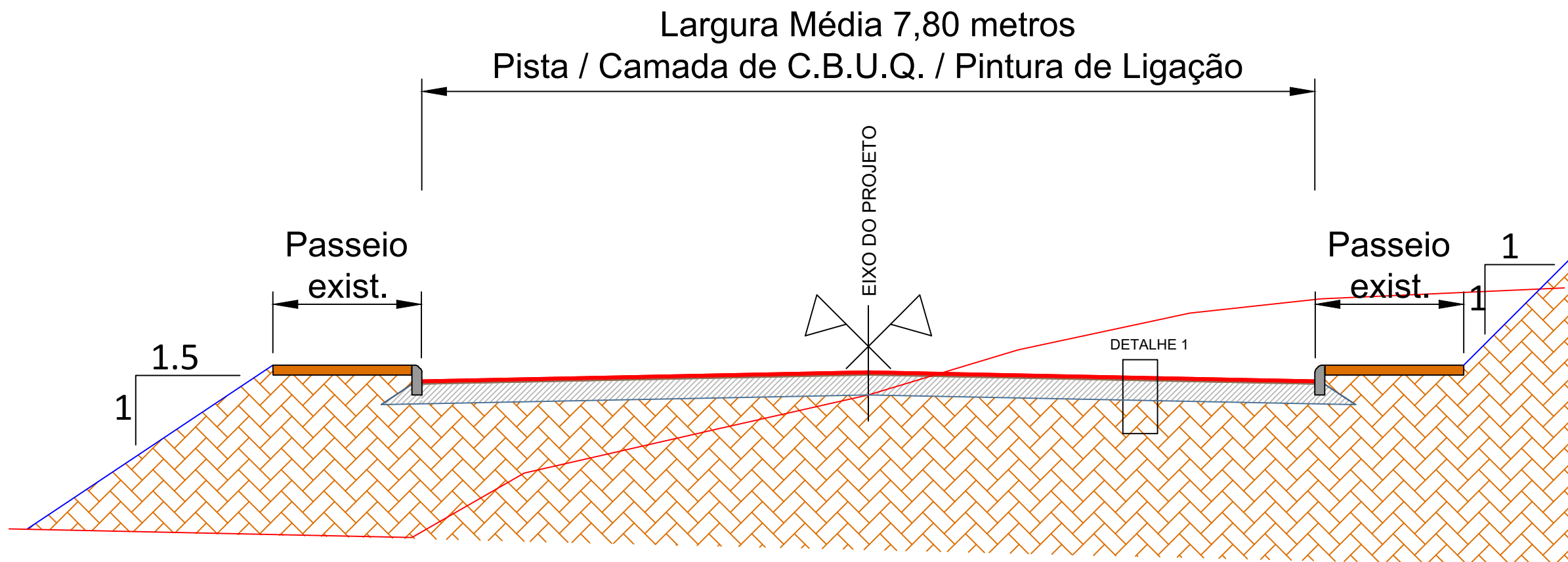
SITUAÇÃO  
Sem escala




LOCALIZAÇÃO  
Imagem de satélite  
Sem escala

## PREFEITURA MUNICIPAL DE TAQUARI

TIPO: <b>PLANTA DE SITUAÇÃO E LOCALIZAÇÃO</b>	PROPRIETÁRIO: _____	DATA: 2021
LOCAL: RUA SETE DE SETEMBRO	RESPONSÁVEL TÉCNICO: _____	ESCALA: <b>SEM ESCALA</b>
TRECHO: RUA LEONEL T. ALVIN ATÉ RUA RODRIGO VILANOVA		PRANCHA: <b>Única</b>
ÁREA: 140,62m X 7,80m + 8,74 (BOCAS)= 1.105,58 m <sup>2</sup>		

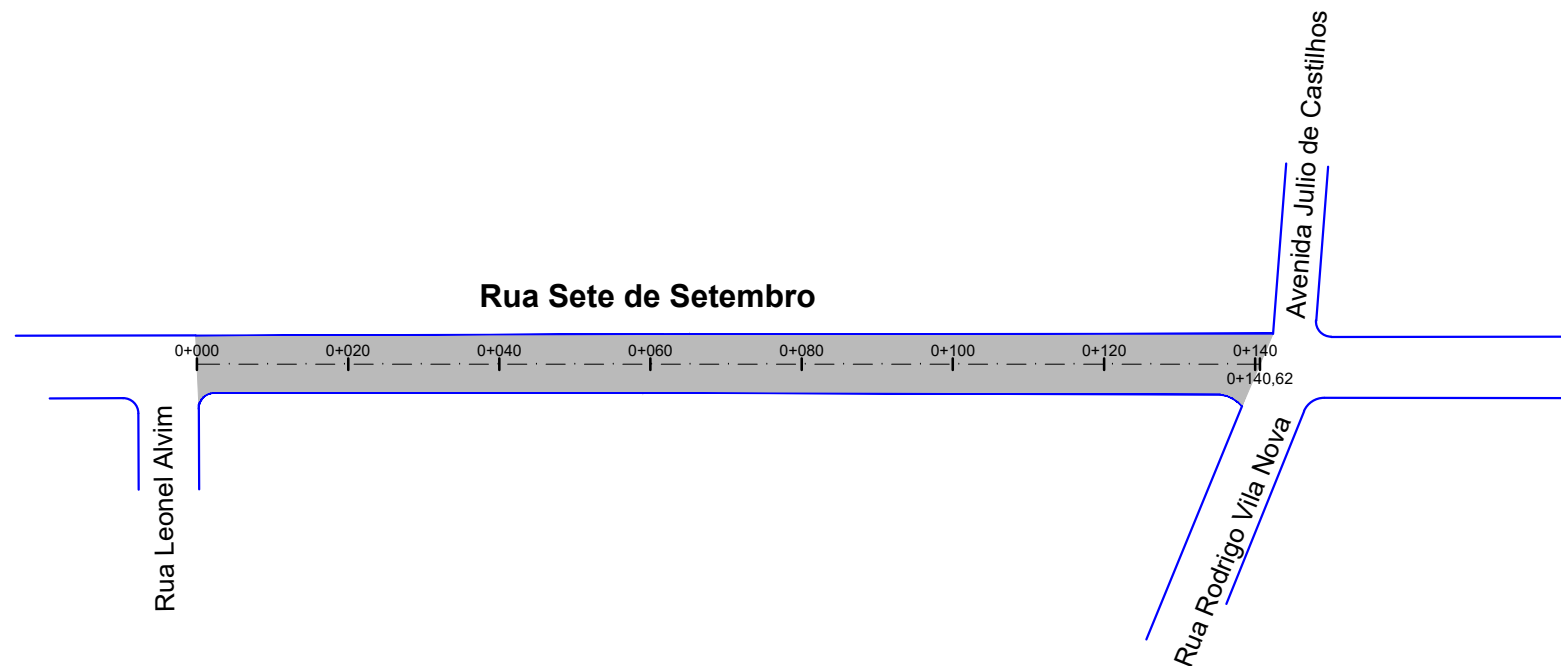
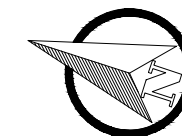


**SEÇÃO TIPO DE PAVIMENTAÇÃO**  
SEM ESCALA












PREFEITURA MUNICIPAL DE TAQUARI

<p>TIPO: SEÇÃO TIPO PAVIMENTAÇÃO</p> <p>LOCAL: RUA SETE DE SETEMBRO</p> <p>TRECHO: RUA LEONEL T. ALVIN ATÉ RUA RODRIGO VILANOVA</p> <p>ÁREA: 140,62m X 7,80m + 8,74 (BOCAS) = 1.105,58 m<sup>2</sup></p>	<p>PROPRIETÁRIO:</p> <p>_____</p> <p>RESPONSÁVEL TÉCNICO:</p> <p>_____</p>	<p>DATA: 2021</p> <p>ESCALA: SEM ESCALA</p> <p>PRANCHA: Única</p>
--	--	---

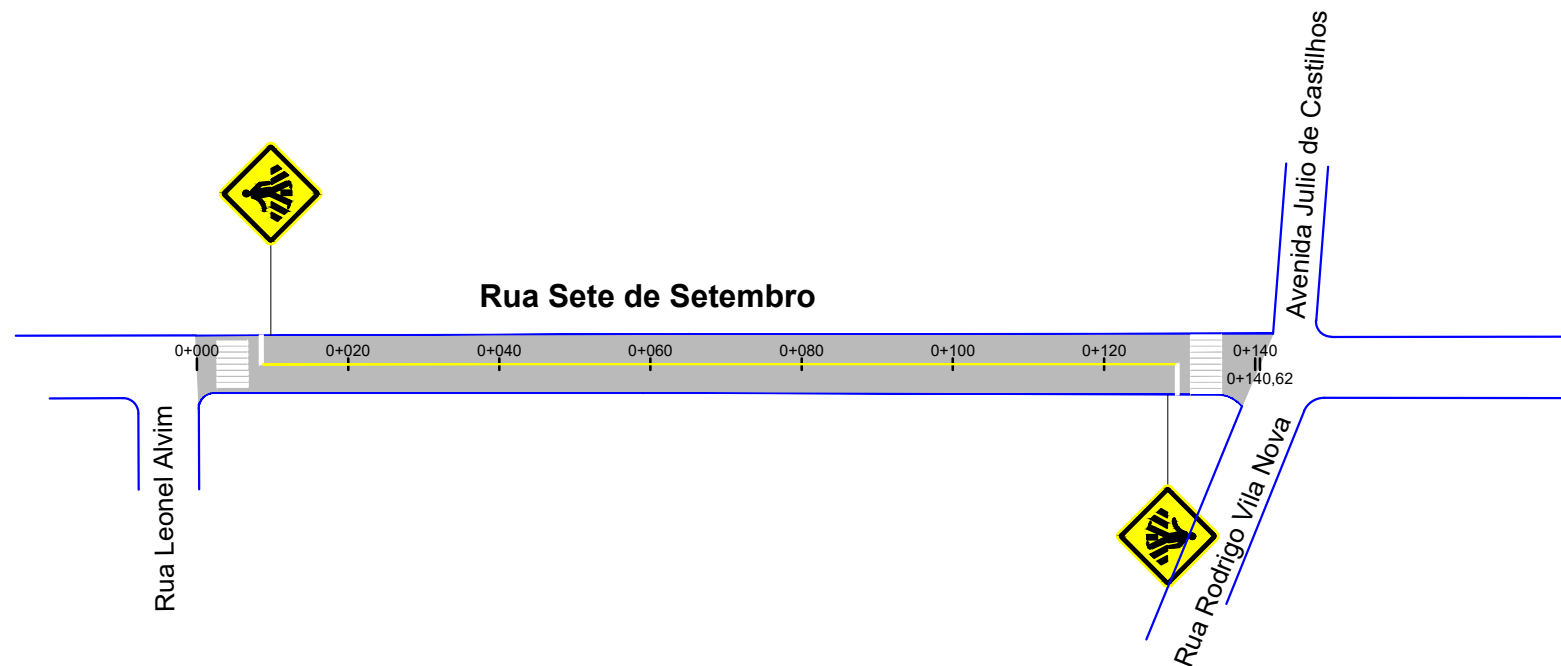
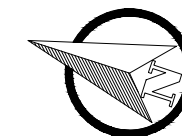


PLANTA BAIXA

-  MEIO FIO EXISTENTE
-  SIMBOLO DE NORTE
-  POSTE
-  EIXO PROJETADO
-  ÁREA DE CAPEAMENTO
-  ÁREA DE REPERFILAGEM
-  ILHA "ÁRVORES"
-  ÁREA DE REMOÇÃO
-  BORDO

PREFEITURA MUNICIPAL DE TAQUARI

TIPO: <b>CAPEAMENTO</b>	PROPRIETÁRIO: _____	DATA: 2021
LOCAL: RUA SETE DE SETEMBRO	RESPONSÁVEL TÉCNICO: _____	ESCALA: Horizontal: 1/1000 Vertical: 1/100
TRECHO: RUA LEONEL T. ALVIN ATÉ RUA RODRIGO VILANOVA		PRANCHA: <b>CAP-1</b>
ÁREA: 140,62m X 7,80m + 8,74 (BOCAS) = 1.105,58 m <sup>2</sup>		



LEGENDA

	ÁREA DE PAVIMENTO		FAIXA DE PEDESTRES
	SINALIZAÇÃO DE EIXO		PLACA A-32b (PASSAGEM DE PEDESTRES)
	SINALIZAÇÃO DE BORDO		MEIO-FIO
	SINALIZAÇÃO DE QUEBRA-MOLA		BORDO

PREFEITURA MUNICIPAL DE TAQUARI

TIPO:	SINALIZAÇÃO	PROPRIETÁRIO:	DATA:
LOCAL: RUA SETE DE SETEMBRO			2021
TRECHO: RUA LEONEL T. ALVIN ATÉ RUA RODRIGO VILANOVA		RESPONSÁVEL TÉCNICO:	ESCALA:
ÁREA: 140,62m X 7,80m + 8,74 (BOCAS)= 1.105,58 m <sup>2</sup>			Horizontal: 1/1000 Vertical: 1/100
			PRANCHA:
			SIN-1