

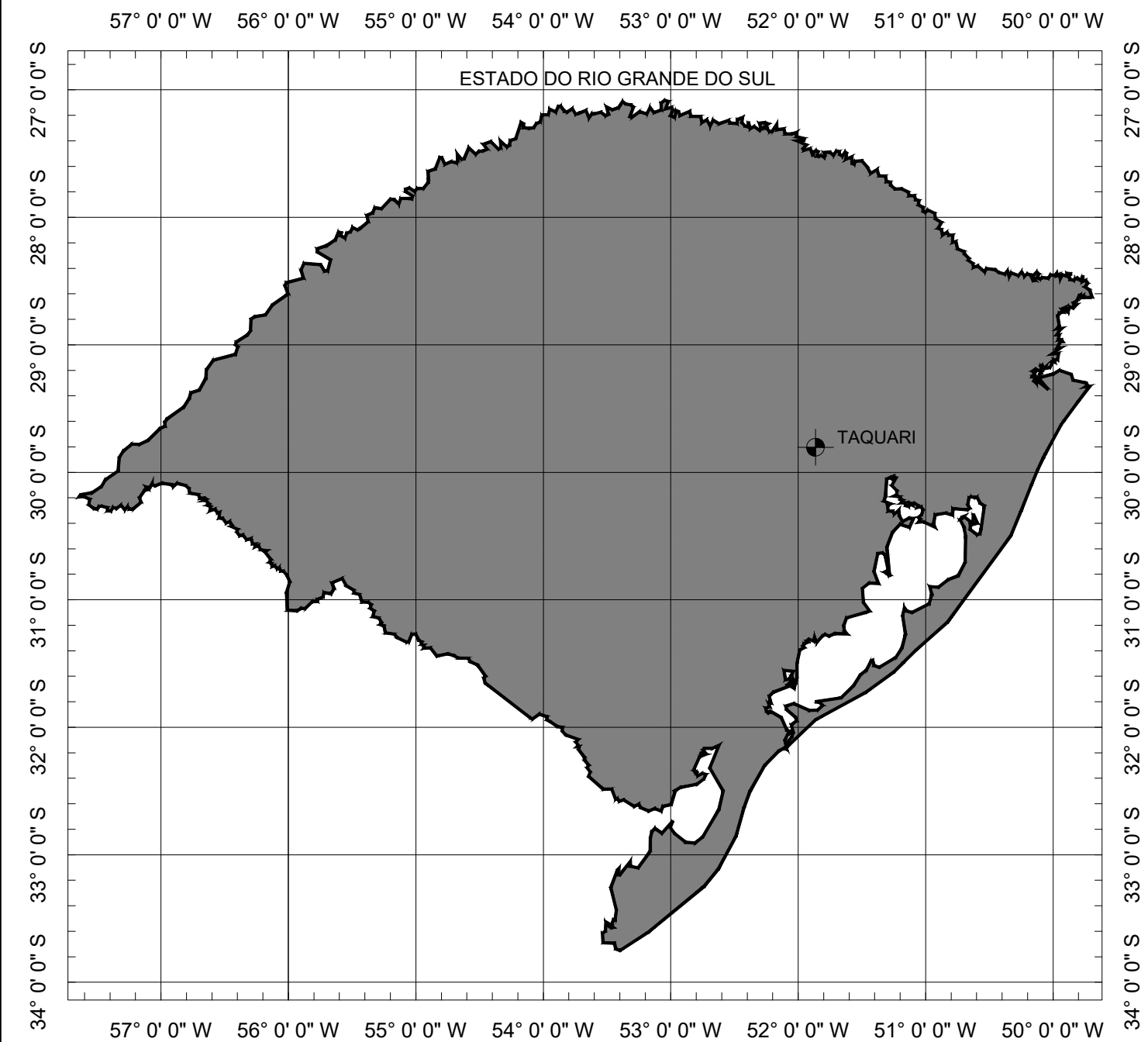
ESTADO DO RIO GRANDE DO SUL  
PREFEITURA MUNICIPAL DE TAQUARI

# PROJETO DE PAVIMENTAÇÃO

LOCAL: RUA OSVALDO ARANHA

TRECHO: RUA LEONEL T. ALVIN ATÉ RUA RODRIGO VILANOVA

ÁREA:  $118,71\text{m} \times 8,00\text{m} + 5,75 \text{ (BOCAS)} = 955,43 \text{ m}^2$



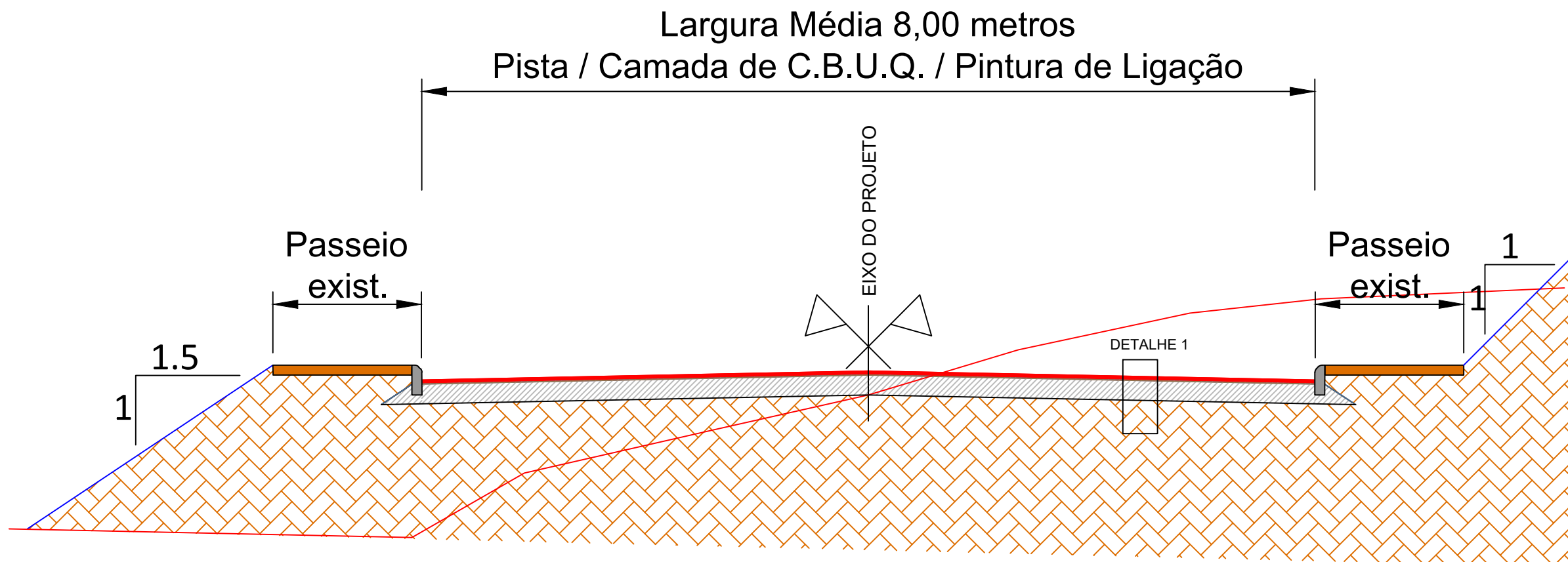
SITUAÇÃO  
Sem escala



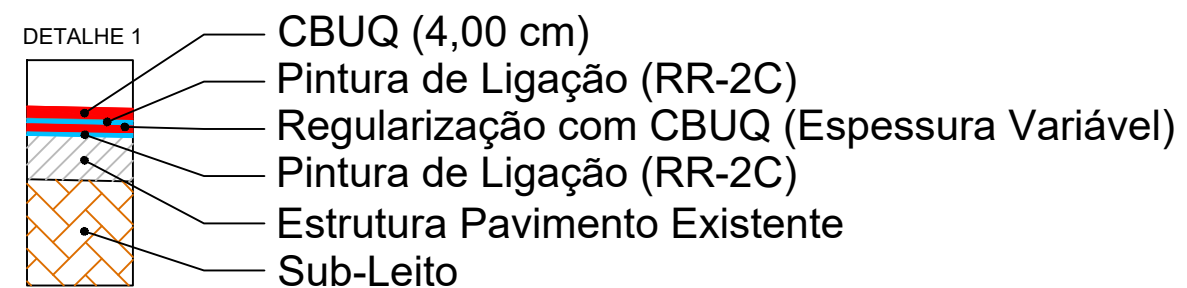
LOCALIZAÇÃO  
Imagem de satélite  
Sem escala

PREFEITURA MUNICIPAL DE TAQUARI

|  |                               |                              |
|--|-------------------------------|------------------------------|
| TIPO:<br><b>PLANTA DE SITUAÇÃO E LOCALIZAÇÃO</b>     | PROPRIETÁRIO:<br>_____        | DATA:<br>2021                |
| LOCAL: RUA OSVALDO ARANHA                            | RESPONSÁVEL TÉCNICO:<br>_____ | ESCALA:<br><b>SEM ESCALA</b> |
| TRECHO: RUA LEONEL T. ALVIN ATÉ RUA RODRIGO VILANOVA |                               | FRANCHA:<br><b>Única</b>     |
| ÁREA: 118,71m X 8,00m + 5,75 (BOCAS)= 955,43 m²      |                               |                              |

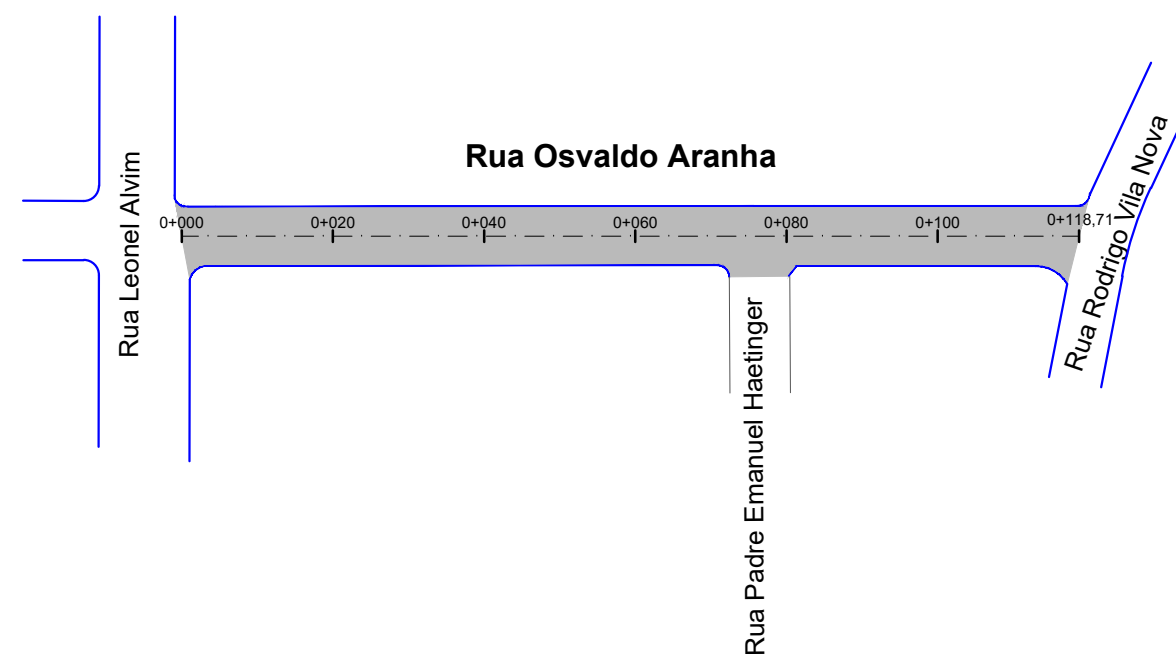
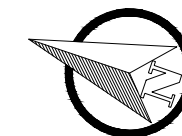


**SEÇÃO TIPO DE PAVIMENTAÇÃO**  
SEM ESCALA












PREFEITURA MUNICIPAL DE TAQUARI

|  |                               |                       |
|--|-------------------------------|-----------------------|
| TIPO:<br><b>SEÇÃO TIPO PAVIMENTAÇÃO</b>              | PROPRIETÁRIO:<br>_____        | DATA:<br>2021         |
| LOCAL: RUA OSVALDO ARANHA                            | RESPONSÁVEL TÉCNICO:<br>_____ | ESCALA:<br>SEM ESCALA |
| TRECHO: RUA LEONEL T. ALVIN ATÉ RUA RODRIGO VILANOVA |                               | PRANCHA:<br>Única     |
| ÁREA: 118,71m X 8,00m + 5,75 (BOCAS) = 955,43 m²     |                               |                       |

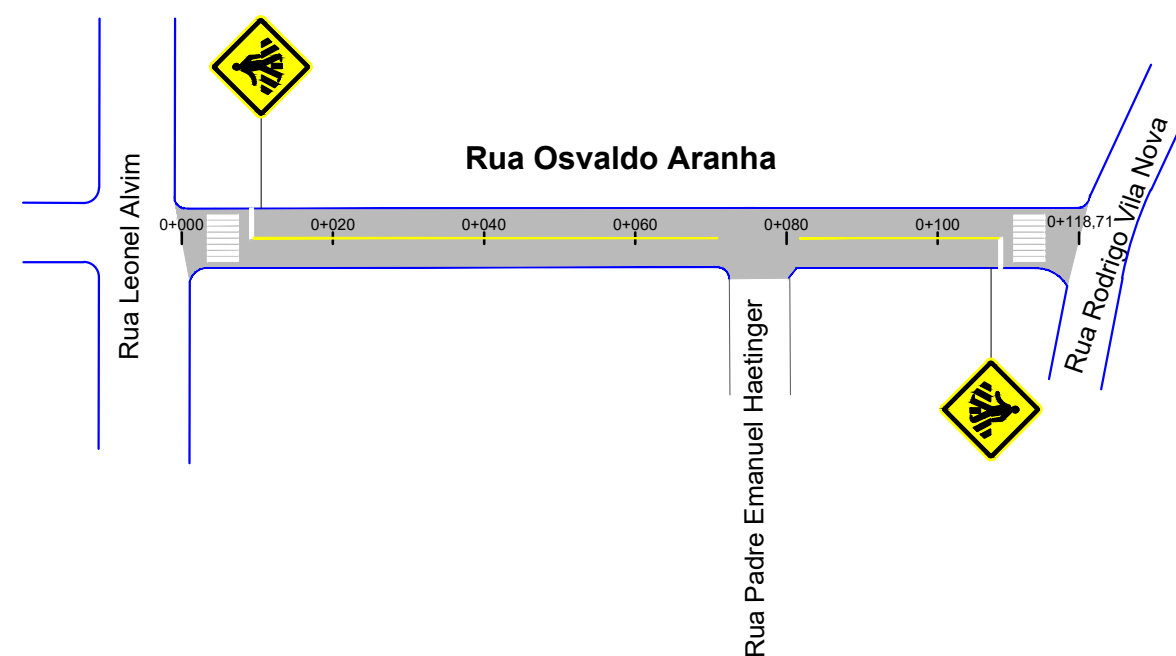
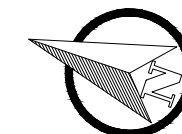


PLANTA BAIXA

-  MEIO FIO EXISTENTE
-  SIMBOLO DE NORTE
-  POSTE
-  EIXO PROJETADO
-  ÁREA DE CAPEAMENTO
-  ÁREA DE REPERFILAGEM
-  ILHA "ÁRVORES"
-  ÁREA DE REMOÇÃO
-  BORDO

PREFEITURA MUNICIPAL DE TAQUARI

|  |                               |  |
|--|-------------------------------|--|
| TIPO:<br><b>CAPEAMENTO</b>                                   | PROPRIETÁRIO:<br>_____        | DATA:<br>2021                                    |
| LOCAL: RUA OSVALDO ARANHA                                    | RESPONSÁVEL TÉCNICO:<br>_____ | ESCALA:<br>Horizontal: 1/1000<br>Vertical: 1/100 |
| TRECHO: RUA LEONEL T. ALVIN ATÉ RUA RODRIGO VILANOVA         |                               | PRANCHA:<br><b>CAP-1</b>                         |
| ÁREA: 118,71m X 8,00m + 5,75 (BOCAS) = 955,43 m <sup>2</sup> |                               |  |



**LEGENDA**

|  |                            |  |                                     |
|--|----------------------------|--|-------------------------------------|
|  | ÁREA DE PAVIMENTO          |  | FAIXA DE PEDESTRES                  |
|  | SINALIZAÇÃO DE EIXO        |  | PLACA A-32b (PASSAGEM DE PEDESTRES) |
|  | SINALIZAÇÃO DE BORDO       |  | MEIO-FIO                            |
|  | SINALIZAÇÃO DE QUEBRA-MOLA |  | BORDO                               |

**PREFEITURA MUNICIPAL DE TAQUARI**

|  |                               |  |
|--|-------------------------------|--|
| TIPO:<br><b>SINALIZAÇÃO</b>                          | PROPRIETÁRIO:<br>_____        | DATA:<br>2021                                    |
| LOCAL: RUA OSVALDO ARANHA                            | RESPONSÁVEL TÉCNICO:<br>_____ | ESCALA:<br>Horizontal: 1/1000<br>Vertical: 1/100 |
| TRECHO: RUA LEONEL T. ALVIN ATÉ RUA RODRIGO VILANOVA |                               | PRANCHA:<br><b>SIN-1</b>                         |
| ÁREA: 118,71m X 8,00m + 5,75 (BOCAS)= 955,43 m²      |                               |  |